



BOLSA DE CEREALES

INFORME CLIMÁTICO SEMANAL

SÍNTESIS DEL PRONÓSTICO

PERSPECTIVA AGROCLIMÁTICA NACIONAL DEL 13 AL 20 DE OCTUBRE DE 2011:

PRECIPITACIONES ESCASAS Y MODERADO ASCENSO DE LA TEMPERATURA

La perspectiva comenzará con vientos del sector sur/sudeste, observándose un moderado descenso térmico, en la mayor parte del área agrícola nacional, con riesgo de heladas en las zonas elevadas. Las precipitaciones se concentrarán sobre algunas zonas, siendo escasas en la mayor parte del área agrícola nacional: El norte de Salta, Formosa, la mayor parte de Misiones, el sur de Corrientes, el centro de La Rioja, el sudoeste de San Juan, el noroeste de Mendoza y el noreste de Santa Fe observarán precipitaciones abundantes a muy abundantes (25 a 50 mm). Con un núcleo de tormenta con precipitaciones superiores a 100 mm, que se ubicará en la Provincia de Misiones; El este del NOA, la mayor parte de la Región del Chaco, la mayor parte de San Juan, de Mendoza, el sur de Buenos Aires, el norte de Entre Ríos y el sur de Misiones, observará precipitaciones moderadas (10 a 20 mm); El resto del área agrícola nacional observará precipitaciones escasas a nulas (menos de 10 mm). Hacia mediados de la perspectiva los vientos rotarán al sector norte, causando un moderado ascenso térmico, aportando abundante humedad atmosférica y nubosidad, en la mayor parte del área agrícola nacional.

PERSPECTIVA AGROCLIMÁTICA PARA EL BRASIL DEL 13 AL 20 DE OCTUBRE DE 2011:

LAS LLUVIAS SE AFIRMAN EN EL NORTE Y CENTRO DEL ÁREA AGRÍCOLA DEL BRASIL Y TIENDEN A MODERARSE EN EL SUR

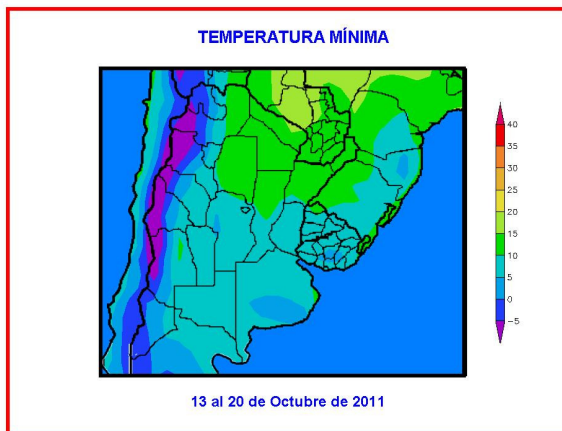
Al comienzo de la perspectiva la mayor parte del área agrícola del Brasil, recibirá vientos provenientes del sector norte / nordeste, que aportarán abundante humedad atmosférica y nubosidad, manteniendo temperaturas máximas superiores a lo normal. El norte y el centro del área agrícola del Brasil observarán precipitaciones muy abundantes, con numerosos núcleos de tormenta localizadas severas, mientras que el sur registra precipitaciones moderadas a abundantes, de menor magnitud: El Norte y el centro del Brasil observarán un amplio foco con precipitaciones abundantes a muy abundantes (más de 150 mm) sobre el oeste de Amazonía, con valores abundantes (25 a 75 mm). Observándose sobre el sudeste de Tocantins, el centro – oeste de Bahía y el nordeste de Goias, varios núcleos de tormenta con precipitaciones superiores a 150 mm; La mayor parte de Mato Grosso do Sul, Sao Palo, Paraná, Santa Catarina y Río Grande do Sul, observará precipitaciones variables, desde moderadas a abundantes (10 a 25 mm). Posteriormente, los vientos rotarán al sector sur, moderando la temperatura en la mayor parte del área agrícola del Brasil observará vientos del sector sur, que moderarán temporalmente la temperatura, provocando un marcado descenso térmico en las zonas altas de Santa Catarina y Río Grande do Sul, pero sin afectar mayormente al grueso del área agrícola del Brasil.

DESARROLLO DEL PRONÓSTICO

PERSPECTIVA AGROCLIMÁTICA NACIONAL DEL 13 AL 20 DE OCTUBRE DE 2011:

PRECIPITACIONES ESCASAS Y MODERADO ASCENSO DE LA TEMPERATURA

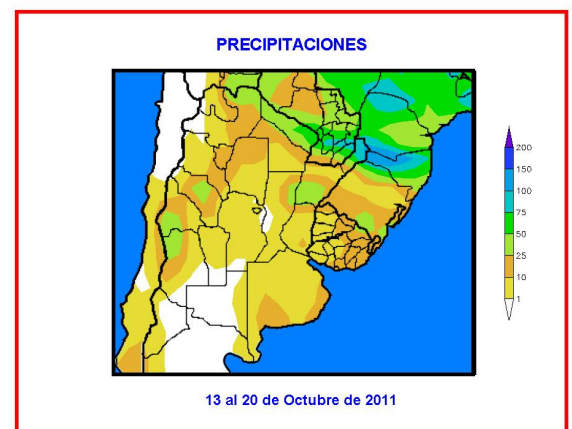
La perspectiva comenzará con vientos del sector sur/sudeste, observándose un moderado descenso térmico, en la mayor parte del área agrícola nacional, con riesgo de heladas en las zonas elevadas.



- El este de Salta, la mayor parte de la Región del Chaco, de Santiago del Estero, Misiones, Corrientes y la mayor parte de Santa Fe, observarán temperaturas mínimas superiores a 10 °C.
- El este del NOA, el este de Cuyo, y la mayor parte de la Región Pampeana, observarán temperaturas mínimas entre 5 y 10°C con muy leve riesgo de heladas.
- El centro-este del NOA, el centro de Cuyo, las serranías de Buenos Aires observarán temperaturas mínimas entre 0 y 5°C, con moderado riesgo de heladas localizadas.
- El oeste del NOA y el oeste de Cuyo, observarán temperaturas mínimas bajo cero con heladas generales.
- El extremo oeste del NOA y el extremo oeste de Cuyo, observarán temperaturas mínimas de -5°C.

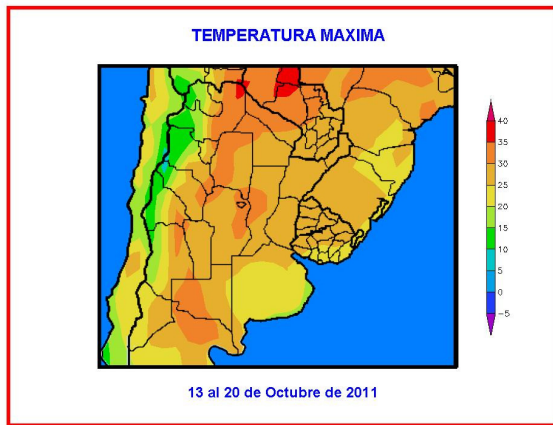
Las precipitaciones se concentrarán sobre algunas zonas, siendo escasas en la mayor parte del área agrícola nacional:

- El norte de Salta, Formosa, la mayor parte de Misiones, el sur de Corrientes, el centro de La Rioja, el sudoeste de San Juan, el noroeste de Mendoza y el noreste de Santa Fe observarán precipitaciones abundantes a muy abundantes (25 a 50 mm). Con un núcleo de tormenta con precipitaciones superiores a 100 mm, que se ubicará en la Provincia de Misiones.
- El este del NOA, la mayor parte de la Región del Chaco, la mayor parte de San Juan, de Mendoza, el sur de Buenos Aires, el norte de Entre Ríos y el sur de Misiones, observará precipitaciones moderadas (10 a 20 mm)
- El resto del área agrícola nacional observará precipitaciones escasas a nulas (menos de 10 mm).



Hacia mediados de la perspectiva los vientos rotarán al sector norte, causando un moderado ascenso térmico, aportando abundante humedad atmosférica y nubosidad, en la mayor parte del área agrícola nacional.

- El este de Salta, el oeste de la Región del Chaco, la mayor parte de Santiago del Estero, el sur de Catamarca, el noroeste y el este de Córdoba, el centro oeste de Santa Fe, el oeste de La Pampa, el sudeste de San Juan el nordeste de Mendoza, observarán temperaturas máximas superiores a 30°C.

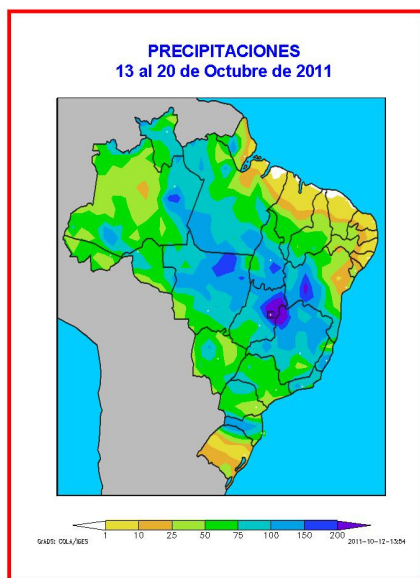


- El centro del NOA, el este de Cuyo, el este de la Región del Chaco, la Mesopotamia y la mayor parte de la Región Pampeana, observarán temperaturas máximas entre 25 y 30°C.
- El centro este del NOA, el centro de Cuyo, el este de La Pampa y la mayor parte de Buenos Aires, observarán temperaturas máximas entre 20 y 25°C.
- El centro-oeste del NOA, el oeste de Cuyo y el este de Buenos Aires, observará temperaturas máximas entre 15 y 20 °C.
- El oeste del NOA, observará temperaturas máximas inferiores a 15°C.

PERSPECTIVA AGROCLIMÁTICA PARA EL BRASIL DEL 13 AL 20 DE OCTUBRE DE 2011:

LAS LLUVIAS SE AFIRMAN EN EL NORTE Y CENTRO DEL ÁREA AGRÍCOLA DEL BRASIL Y TIENDEN A MODERARSE EN EL SUR

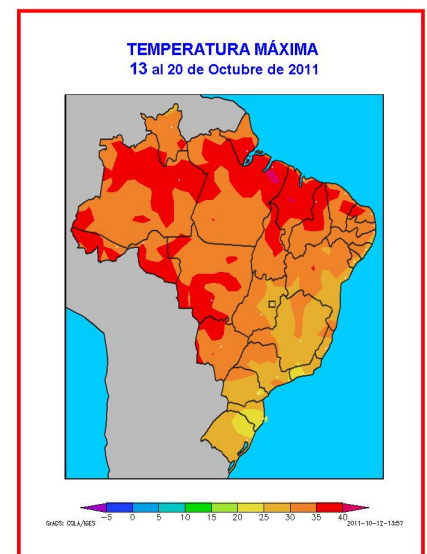
Al comienzo de la perspectiva la mayor parte del área agrícola del Brasil observarán precipitaciones abundantes a muy abundantes, con numerosos núcleos de tormenta localizadas severas, mientras que el nordeste y la mayor parte de Rio Grande do Sul, registrarán precipitaciones moderadas a abundantes,



- El norte de los estados de Para, Maranhao, Piauí y la mayor parte de Río Grande do Sul, observarán precipitaciones moderadas a escasas, (10 a 25 mm) y nubosidad variable.
- La mayor parte de Mato Grosso, Para, Tocantis, Goias, Bahia, Mina Gerais, Mato Grosso do Sul, Paraná, Santa Catarina y el norte de Río Grande do Sul, observará precipitaciones abundantes a muy abundantes (50 a 75mm), con un amplio foco de tormentas eléctricas con precipitaciones superiores a 100 mm) .

La mayor parte del país, recibirá vientos provenientes del sector norte / nordeste, que aportarán abundante humedad atmosférica y nubosidad, manteniendo temperaturas máximas superiores a lo normal:

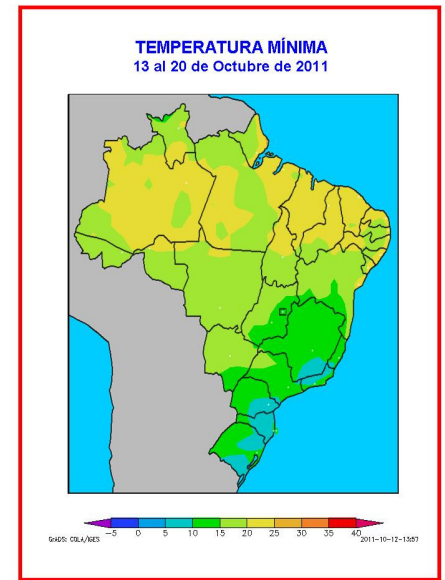
- El norte y el centro-oeste del área agrícola del Brasil observarán temperaturas máximas superiores a 30°C, con un varios focos de valores superiores a 35°C, en el norte de Pará, la mayor parte de Maranhao, el norte de Piaui, el sur de Mato Grosso y el noroeste de Mato Grosso do Sul.
- El este de Goias, el sur de Bahia, la mayor parte de Mina Gerais, el este de Sao Paulo, la mayor parte de los Estados de Paraná, Santa Catarina y Río Grande do Sul, observarán temperaturas máximas entre 25 y 30°C.
- El sur de Santa Catarina y el nordeste de Río Grande do Sul, observarán temperaturas máximas inferiores a 25°C.



Hacia el final de la perspectiva, los vientos rotarán al sector sur, moderando la temperatura en la mayor parte del área agrícola del Brasil, provocando un marcado descenso térmico en las zonas altas de Santa Catarina y Río Grande do Sul, pero sin afectar mayormente al grueso del área agrícola del Brasil.

- Los Estados del Norte del Brasil observarán temperaturas mínimas superiores a 20°C, con focos de valores menores hacia el sur.
- La mayor parte de Mato Grosso, el sur de Tocantis, el oeste de Goias y la mayor parte de los Estados de Bahia y Mato Grosso do Sul, registrará temperaturas mínimas entre 15 y 20°C.
- El sur de Mato Grosso do Sul, el este de Goias, el sur de Bahia, la mayor parte de los estados de Mina Gerais, de Sao Paulo, Paraná y Río Grande do Sul, registrará temperaturas mínimas entre 10 y 15°C.
- El sudeste de Mina Gerais, sur de Paraná, la mayor parte de Santa Catarina y de Río Grande do Sul, observará temperaturas inferiores a 10 °C.

La mayoría de los modelos de predicción del clima indica el regreso de La Niña durante la primavera de 2011. Dada esta tendencia, la previsión de consenso para el trimestre indica 75% de probabilidad de lluvia entre las categorías normales y por encima de la normal climatológica en el norte. En la Región Sur, el pronóstico es de 75% de probabilidad de lluvia entre las categorías debajo de lo normal y la normal climatológica. Para la vasta zona central de Brasil, donde la habilidad de los pronósticos de lluvia es menor, y el Nordeste, el pronóstico es de lluvia en el patrón climatológico, con probabilidad igual para las tres categorías (por debajo de lo normal y por encima de los normales climatológicas). El pronóstico indica los valores de temperatura alrededor de la normal climatológica en la mayor parte de Brasil, excepto en parte de la región sur, donde las incursiones de masas de aire frío todavía pueden causar fuerte descenso de las temperaturas, especialmente en primavera.



Buenos Aires, jueves 13 de Octubre de 2011
Bolsa de Cereales

Por Ing. Agr. Eduardo M. Sierra
Especialista en Agroclimatología